

Nos propositions de parcours pour sortie en kayak ou planche à pagaie



Téléchargez le guide



www.maisondujardin.biz

Le tour de la petite île

1,3 km



Une randonnée qui vous fait découvrir un canal secret de l'autre côté de la petite île située devant notre propriété. Un moment pour observer les nombreux oiseaux qui nichent dans cet environnement paisible.



www.maisondujardin.biz



NIVEAU: Facile

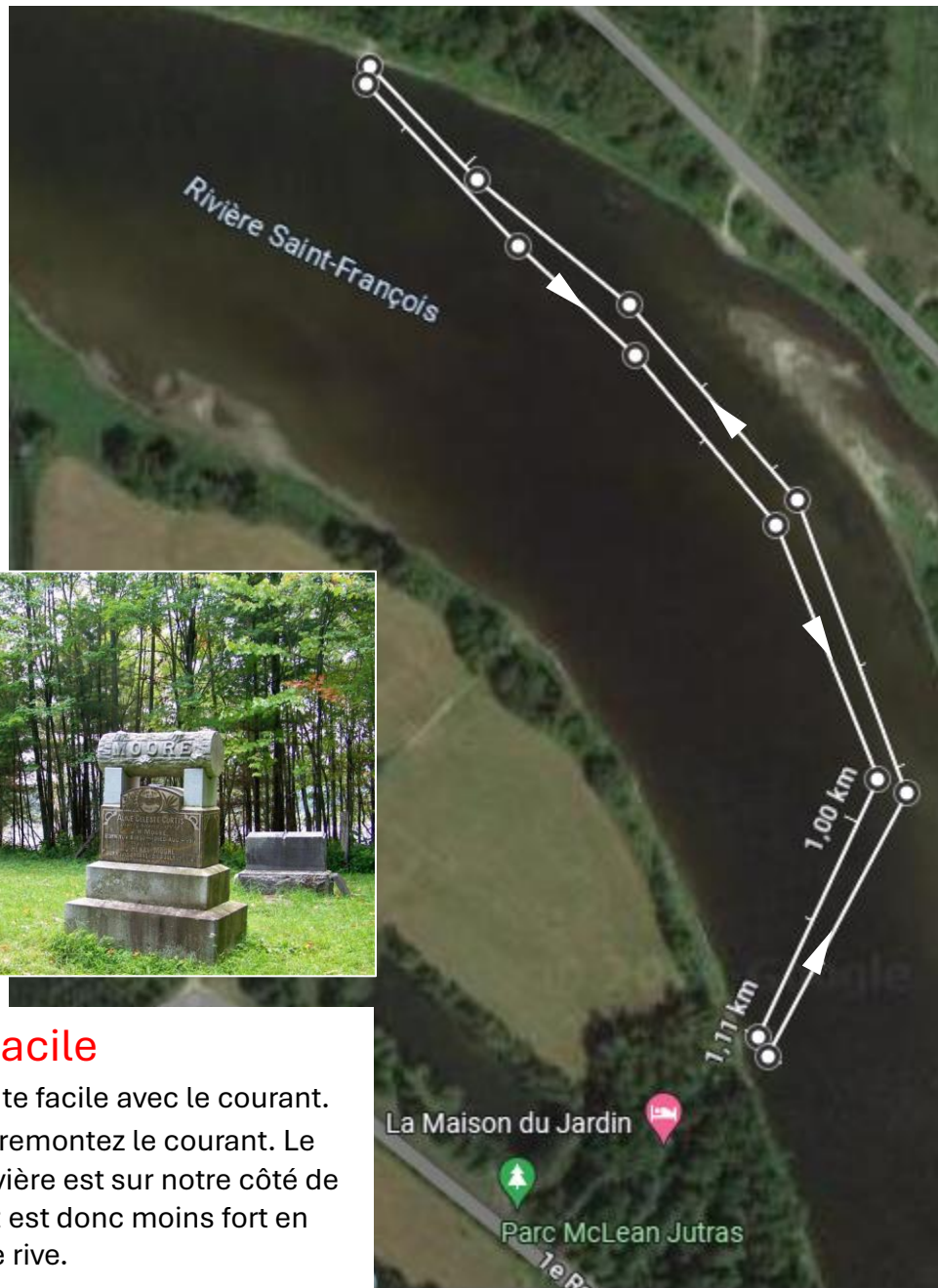
Aller: Remontez le courant jusqu'à la pointe de la petite île. Laissez-vous descendre tranquillement dans le petit canal.

Retour: Remontez le courant en longeant l'île, puis retraversez la rivière.

La visite du cimetière Moore

1,1 km

Sur le territoire de la municipalité de Saint-Lucien, on trouve le cimetière privé de la famille Moore, situé près de la rivière Saint-François. Ce cimetière contenant 10 épitaphes rappelle l'influence qu'a eue la deuxième famille pionnière du canton de Kingsey dans la région. Ce terrain n'appartient plus à la famille Moore et les bâtiments qui se trouvaient sur ce territoire n'y sont plus depuis bon nombre d'années. Une nouvelle pierre tombale a été trouvée en 2009 ou 2010 et il y était inscrit : « Philomène Valimire 1895-1958. Épouse de Emmanuel Saint-Cyr. » Enfin, certaines pierres possèdent des symboles liés à la franc-maçonnerie.



NIVEAU: Facile

Aller: Descente facile avec le courant.

Retour: Vous remontez le courant. Le chenail de la rivière est sur notre côté de rive. Le courant est donc moins fort en longeant l'autre rive.



www.maisondujardin.biz

Le tour de l'île Brown

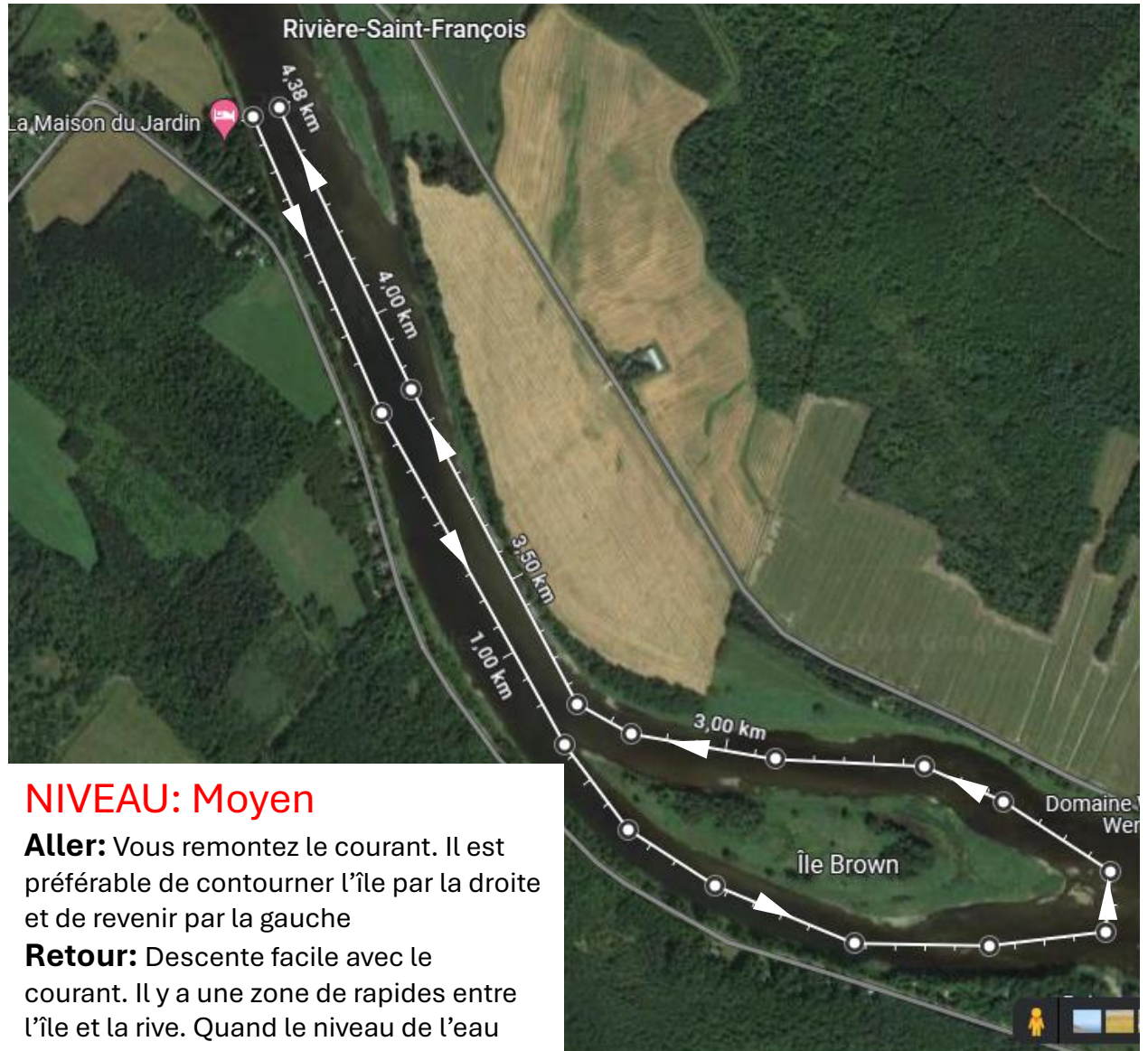
4,4 km



Une randonnée qui vous fait découvrir les rives naturelles de notre secteur. Vous trouverez des espaces pour y faire un agréable pique-nique.



www.maisondujardin.biz



NIVEAU: Moyen

Aller: Vous remontez le courant. Il est préférable de contourner l'île par la droite et de revenir par la gauche

Retour: Descente facile avec le courant. Il y a une zone de rapides entre l'île et la rive. Quand le niveau de l'eau est bas, vous aurez peut-être à descendre du kayak et à marcher dans la rivière.

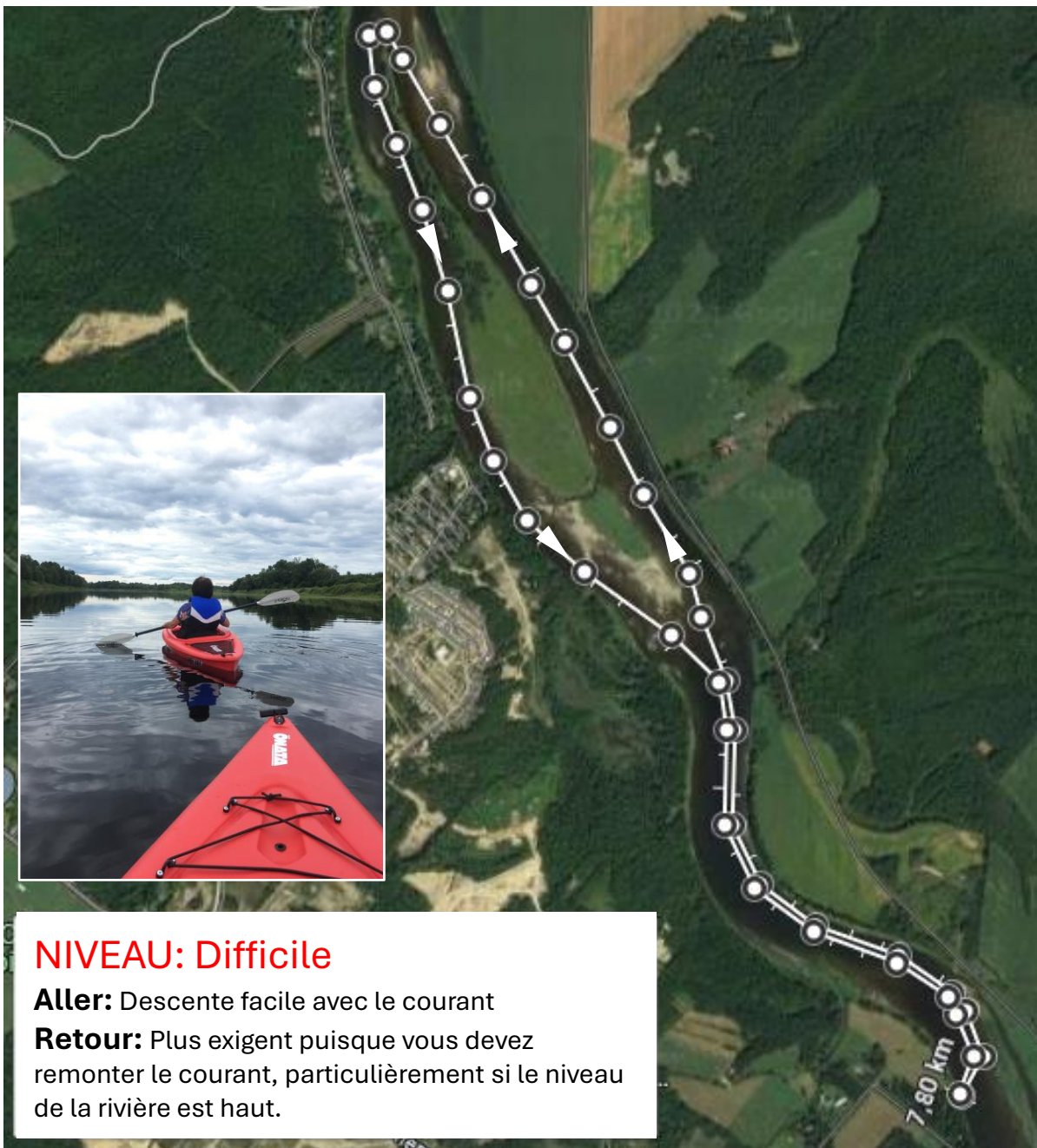
Le tour de l'île Therrien

7,8 km

Une randonnée sportive réservée aux personnes expérimentées. Avant de débiter, il faut bien évaluer les conditions de navigation (vent, vagues, niveau d'eau) en prévision de votre retour qui se fait en remontant le courant. Si les conditions le permettent, la randonnée est très agréable pour profiter des plaisirs de la nature sauvage de la rivière St-François.



www.maisondujardin.biz



NIVEAU: Difficile

Aller: Descente facile avec le courant

Retour: Plus exigeant puisque vous devez remonter le courant, particulièrement si le niveau de la rivière est haut.